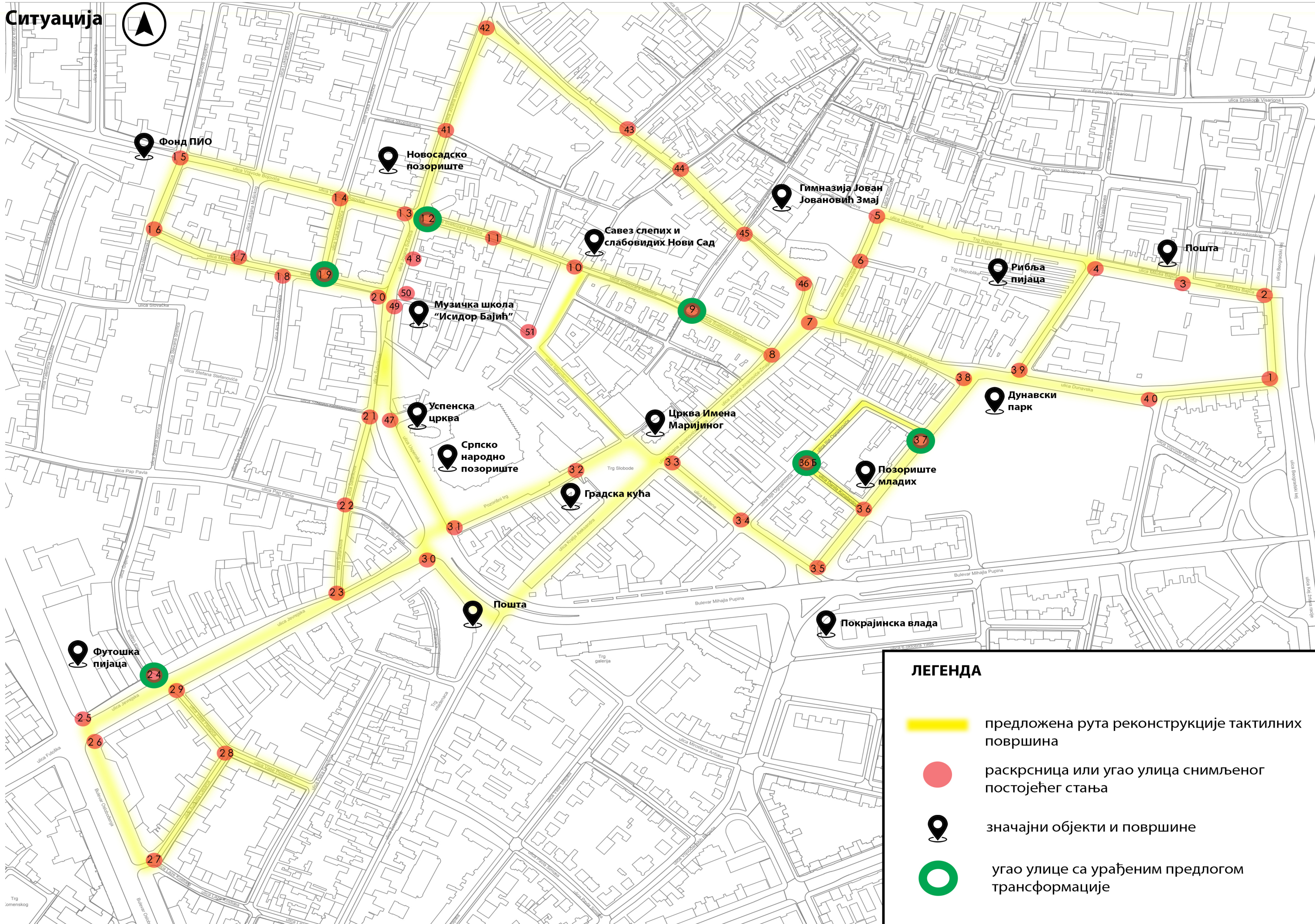






# Приступачан Нови Сад - ремапирање тактилних стаза у центру града

## Ситуација



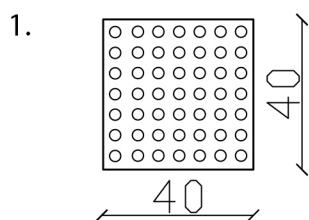
### ЛЕГЕНДА

-  предложена рута реконструкције тактилних површина
-  раскрсница или угао улица снимљеног постојећег стања
-  значајни објекти и површине
-  угао улице са урађеним предлогом трансформације

# Приступачан Нови Сад - ремапирање тактилних стаза у центру града


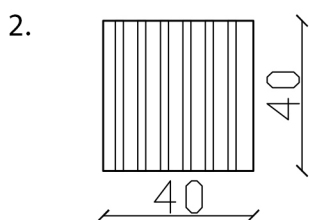
## Употреба и поставка тактилних површина и урбаног мобилијара

### Тактилне површине



Тачкасте тактилне површине

- **најава могућег скретања**
- **најава пешачког прелаза**



Линијске тактилне површине


- **у подужном правцу улице** - стазе водиле
- **у попречном правцу улице, а управно на стазе водиле** - обавештење да се тротоар наставља и кретање је безбедно све до наиласка следеће тактилне информације

### Урбани мобилијар

- Урбани мобилијар је неопходно поставити у складу са прописима употреба тактилних површина и у складу са потребама свих грађана. Жардињере, канте, стајалишта, ефемерне структуре, обавештајне табле и други елементи не смеју угрожавати и прекидати ток тактилних стаза.

### Стубови граничници

- не смеју бити постављани на тактилне стазе водиле
- морају бити истакнути жутом или наранџастом бојом у неком сегменту или целом висином ради могућности уочавања препреке



добри примери дизајна стубова граничника

### Канте за отпатке

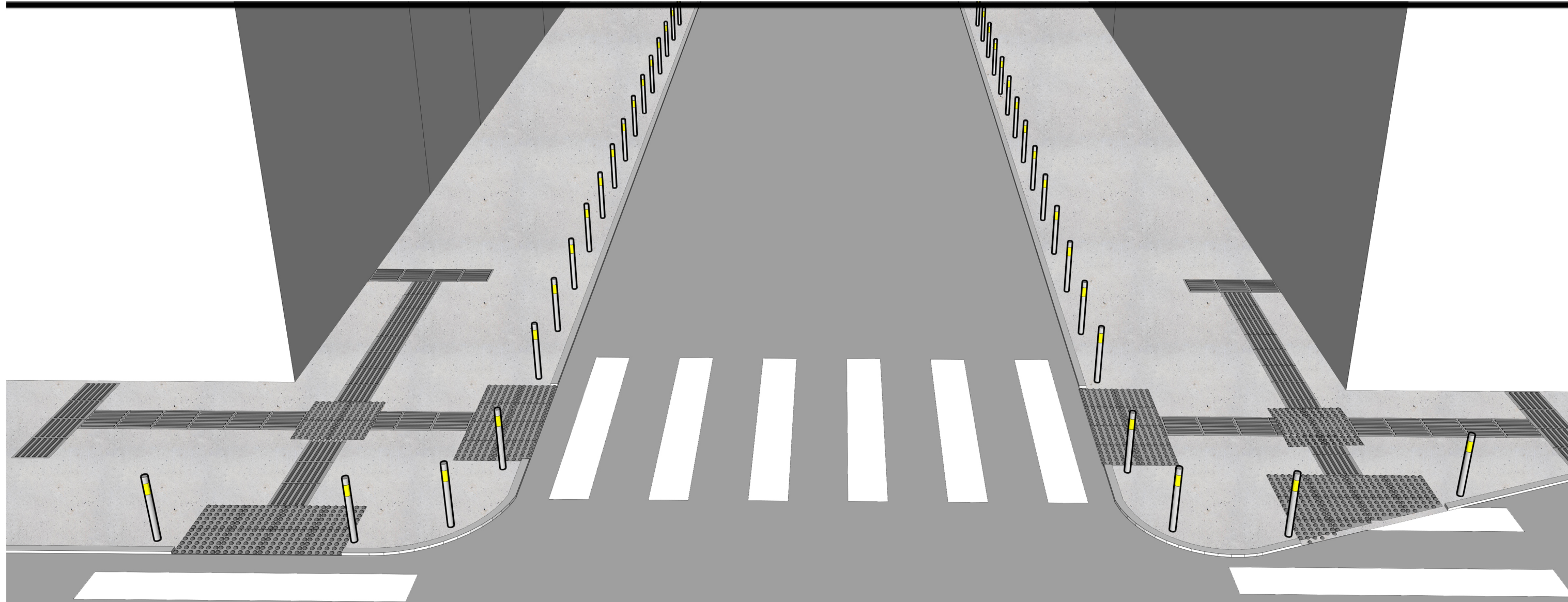
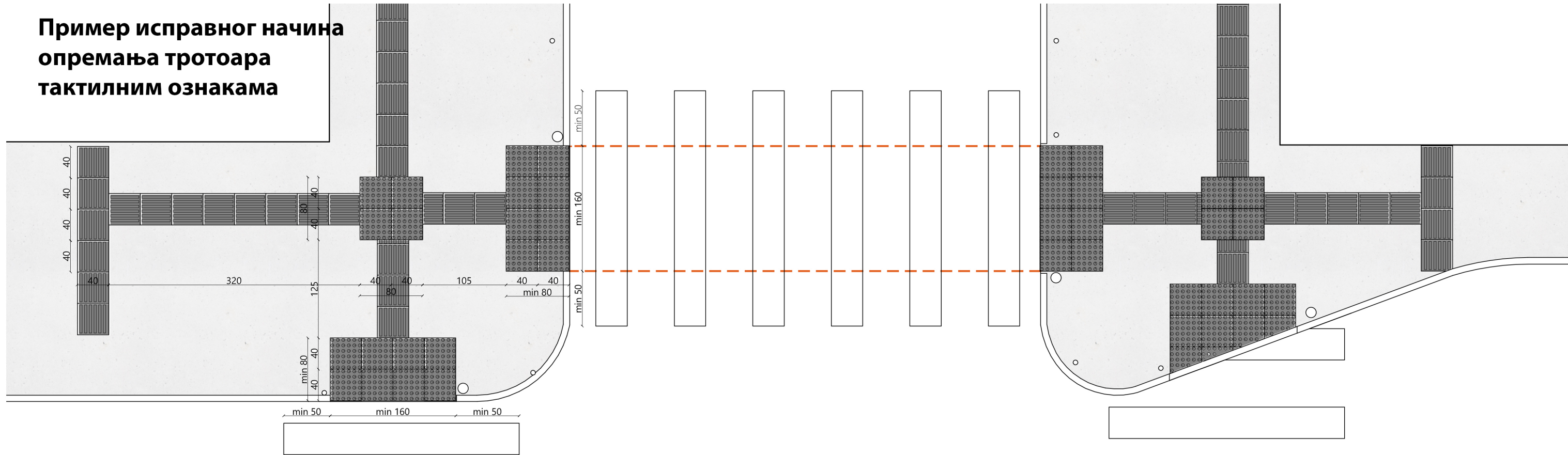
- не смеју се постављати на саму тактилну површину, као ни качити на елементе урбаног мобилијара тако да се налазе изнад тактилне стазе.
- канте за отпатке би требало да имају своје постолје или да се целом површином ослањају на тло, ради могућности препознавања препреке.



неправилне поставке канти за отпатке

Приступачан Нови Сад - ремапирање тактилних стаза у центру града

**Пример исправног начина  
опремања тротоара  
тактилним ознакама**



## Предлог реконструкције тактилних површина и ознака на углу улица Светозара Милетића и Јована Суботића

### ● **Линијска тактилна површина**

- Линијске тактилне површине је неопходно поставити тако да јасно указују на правац кретања, пратећи правац пружања регулационе линије објекта на углу у ширини од 60 x 60 цм.

### ● **Тачкаста тактилна површина раскршћа**


- На местима промене правца кретања обавезно је поставити тачкасте тактилне површине обавештења одговарајућих димензија 40 x 40 цм или 60 x 60 цм.

### ● **Тачкаста тактилна површина упозорења**

- Неопходно је уклонити тачкасте тактилне површине постављене уз пешачки прелаз ван безбедне зоне преласка улице.

- Тачкасте површине упозорења постављају се уз семафор, централно на осу пешачког прелазу заузимајући површину од 160 x 80 цм.

- Постављане тактилне тачкасте површине прилагођавајући се облику тротоара на месту контакта са коловозом.



## Предлог реконструкције тактилних површина и ознака на углу улица Константина Данила и Илије Огњановића

### ● Линијска тактилна површина


- Поставља се управно на стазу водилу, тако да се шаре површине пружају у различитом правцу од правца шара стазе водиле
- Означава наставак линијског пешачког кретања.
- Поставља се када су улице равне и праволинијске, уместо стазе водиле.

### ● Тачкаста тактилна површина раскршћа

- Обавештава кориснике о могућности скретања
- Минималних димензија 60 \* 60 цм

### ● Тачкаста тактилна површина упозорења

- најављује раскрсницу
- ужа од ширине пешачког прелаза
- паралелна са пешачким прелазом
- дужине не мање од 80 центиметара




**Предлог реконструкције тактилних површина и ознака на углу улица Игњата Павласа и Исе Бајића.**

**● Место поставке тактилних површина**

- Тактилна стаза водила се не сме налазити на самој граници паркинг површина и тротоара.
- Тактилну стазу водилу у ширини од 40 цм преместити са ивице тротоара за 80 цм према средини, ради осигуравања њене функционалности и приступачности.
- С обзиром на већ постојећу линијску тактилну површину дуж улице Исе Бајића, ширине 60 цм састављене од две спојене плоче димензија 30 x 30 цм, наставити стазу водилу у истом маниру.

**● Поставка тачкастих тактилних површина**

- На месту укрштања линијских тактилних трака водила из два различита правца и различите фреквенности, поставити тачкасту тактилну површину 40 x 60 цм.



## Предлог реконструкције тактилних површина и ознака на углу улица Светозара Милетића и Јована Суботића

### ● Спуштене банке представљају опасност при кретању

- Требало би формирати део недостајућег тротоара са вишом нивелетом у односу на нивелету коловоза и додати ивичњаке, а само на делу где се прелази преко пешачког прелаза поставити рампе, односно изоставити ивичњаке.

### ● Поставка тактилних површина

- Све врсте тактилних информација морају постојати на раскрсници у складу са успостављеним прописима, адекватних димензија.

- Тачкаста тактилна површина на оси пешачког прелаза димензија 160 x 80 цм

- Линијска тактилна површина ширине 40 цм.

- Линијска тактилна површина управна на стазу водилу ширине 40 цм као обавештење о престанку постојања стазе водиле.



## Приступачан Нови Сад - ремапирање тактилних стаза у центру града


### Предлог реконструкције тактилних површина и ознака на углу улица Светозара Милетића и Јована Суботића

#### Уклањање тактилних површина

- Тачкасте тактилне површине упозорења постављају се управно на правац пружања линијске тактилне површине, а управно на осу пешачког прелаза у ширини од 160 цм.
- У овом случају неопходно је уклонити сувишне делове тактилне површине које не усмеравају кретање ка пешачком прелазу и представљају опасност због слања погрешних информација.

#### Постављање тактилних површина

- Потребно је додати линијске тактилне површине које означавају правац кретања
- Потребно је додати линијске тактилне површине које означавају завршетак стазе водиље и безбедно праволинијско кретање улицом до наиласка до следеће тактилне информације.
- Потребно је додати тачкасту тактилну површину на месту укрштања два правца кретања





## Предлог реконструкције тактилних површина и ознака на углу Јеврејске и Гајеве улице

### ● Континуитет тактилних стаза

- Стазе водиље и тачкасте површине упозорења непосредно пре пешачког прелаза морају бити у наспрамном односу, креирајући праволинијску путању.

### ● Ширина тактилних површина упозорења

- Тачкасте тактилне површине упозорења не смеју покривати целу ширину пешачког и бицикличког прелаза, већ само ширину неопходну за разумевање информација, на средини пешачког прелаза.

- Потребно је уклонити сувишан материјал, који не упућује на безбедан правац кретања

### ● Поставка урбаног мобилијара

- Урбани мобилијар (канте за отпатке, табле обавештења, саобраћајни знакови, клупе, жардињере), трафике и друге врсте препрека, не смеју се постављати на тактилне стазе, јер се тиме угрожава њихова функција и безбедност слепих и слабовидих особа.



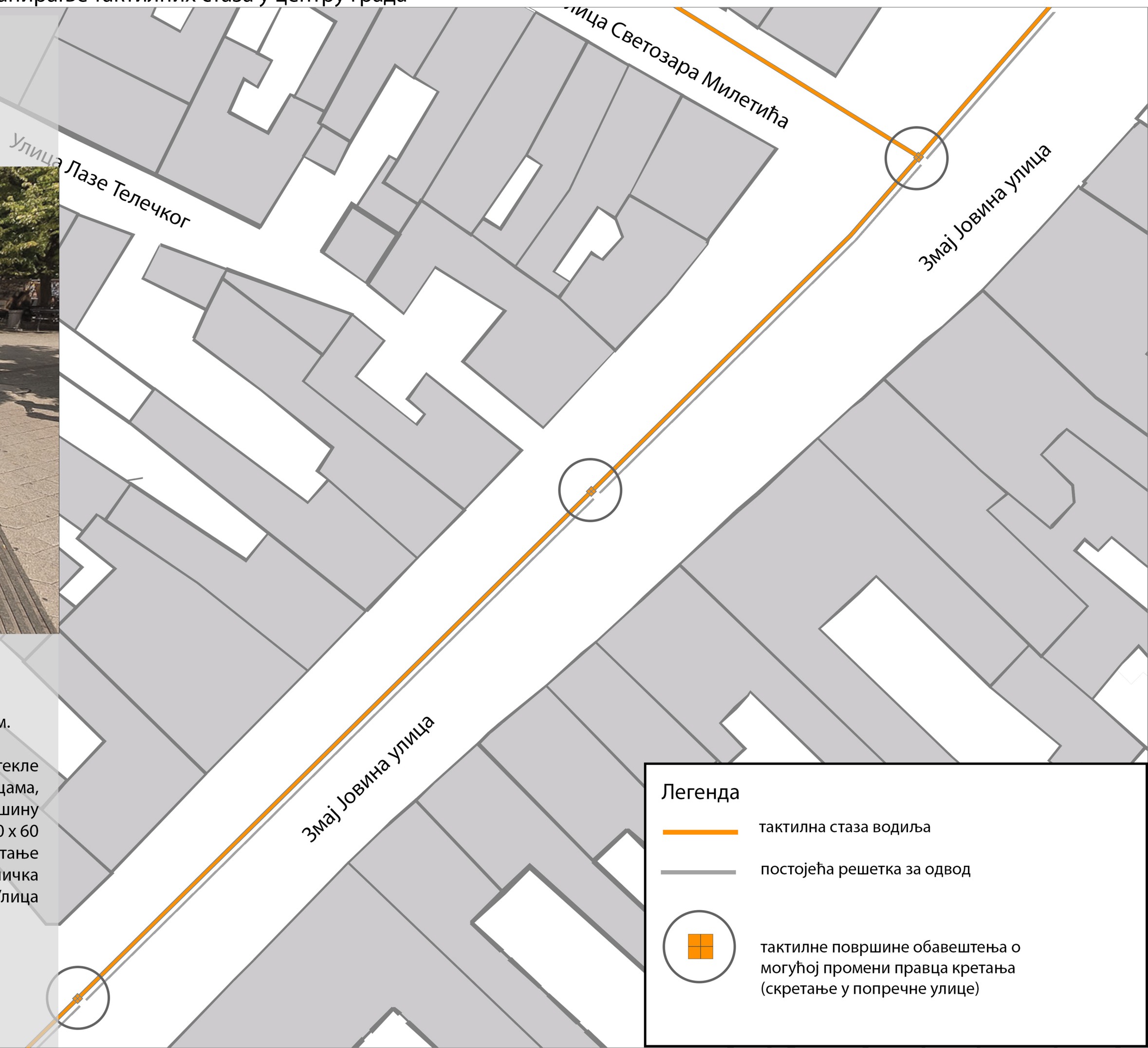
# Приступачан Нови Сад - ремапирање тактилних стаза у центру града

## Предлог реконструкције тактилних површина и ознака у Змај Јовиној улици






- Предлаже се постављање нових тактилних плоча поред постојећег решеткастог одвода у ширини од 40 цм.

- Како би слепе и слабовиде особе стекле оријентацију о попречним улицама, потребно је поставити тактилну површину обавештења минималних димензија 60 x 60 цм на сваком месту где је могуће скретање у једну од попречних улица - Католичка порта, Улица Лазе Телчког, Улица Светозара Милетића, Дунавска улица.



### Легенда

-  тактилна стаза водилца
-  постојећа решетка за одвод
-  тактилне површине обавештења о могућој промени правца кретања (скретање у попречне улице)